

**MELIORACIJOS STATINIŲ PROJEKTO MEDŽIAGA**  
Rukainių k.v. projektas Nr. 9 1985 m.

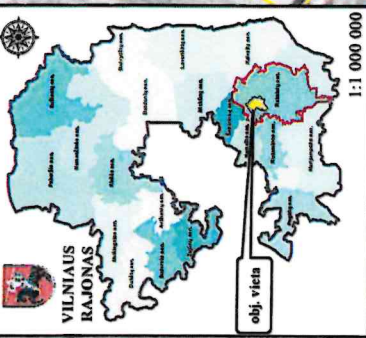
- Sutarminiai ženklai**
- Sklypų ribos
  - Prašoma nurašyti decažo žiojį 4-125 mm
  - Prašoma nurašyti valstybinį rinktuvą
  - Prašoma išbraukti 0,27 ha iš nusausintos žemės apskaitos
  - Nusausinti plotai

Vilniaus r., Rukainių sen., Rukainių k.v., Rukainių k. žemės sklypuose, kad. Nr. 4180/0100:218 ir kad. Nr. 4180/0100:382, pagal:

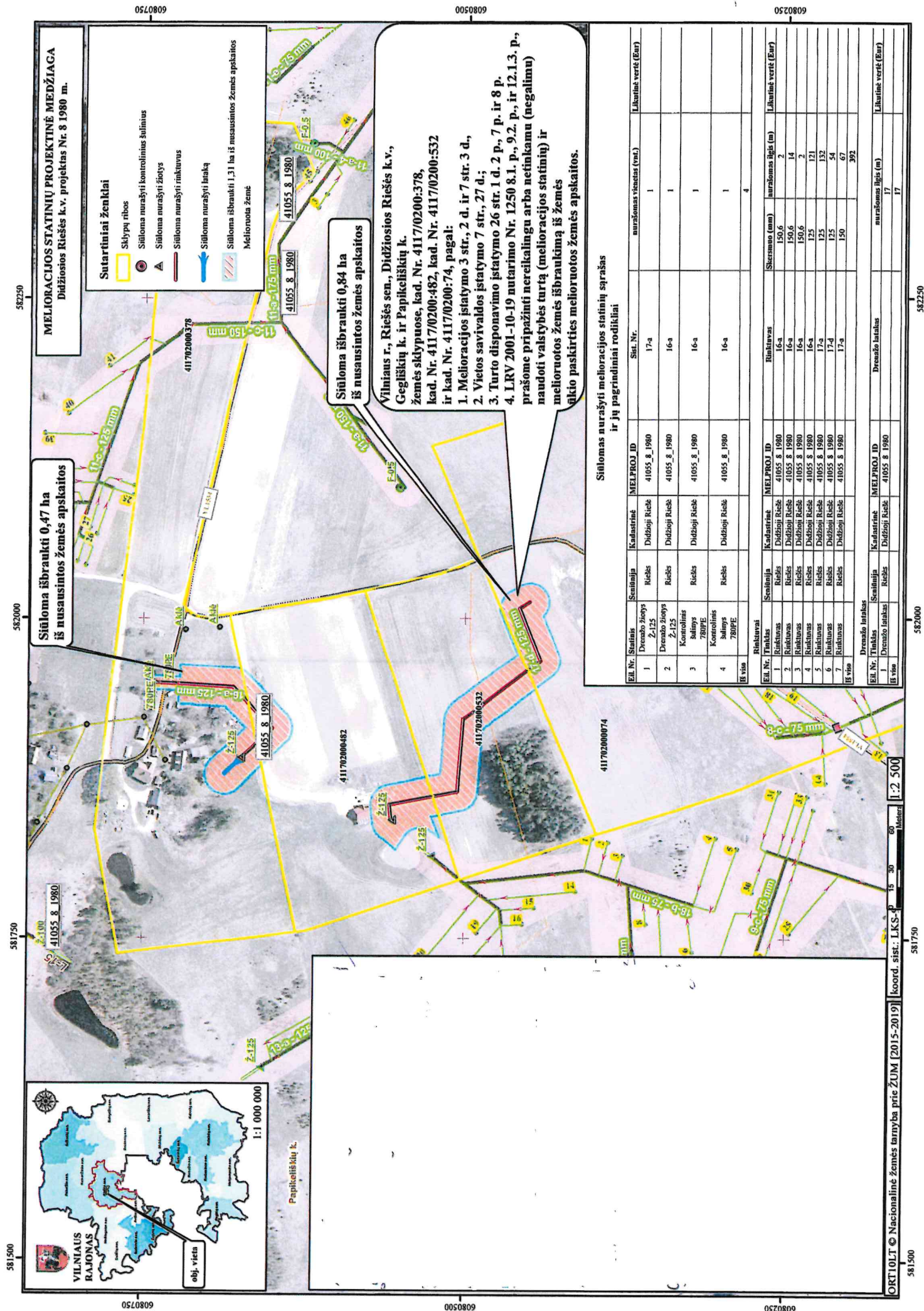
- Melioracijos įstatymo 3 str., 2 d. ir 7 str. 3 d.,
- Vietos savivaldos įstatymo 7 str., 27 d.;
- LRV 2001-10-19 nutarimo Nr. 1250 8.1. p., 9.2. p., ir 12.1.3. p., prašome pripažinti nereikalingu arba netinkamu (negalimu) naudoti valstybės turtą (melioracijos statinių) ir melioruotos žemės išbraukimą iš žemės ūkio paskirties melioruotos žemės apskaitos.

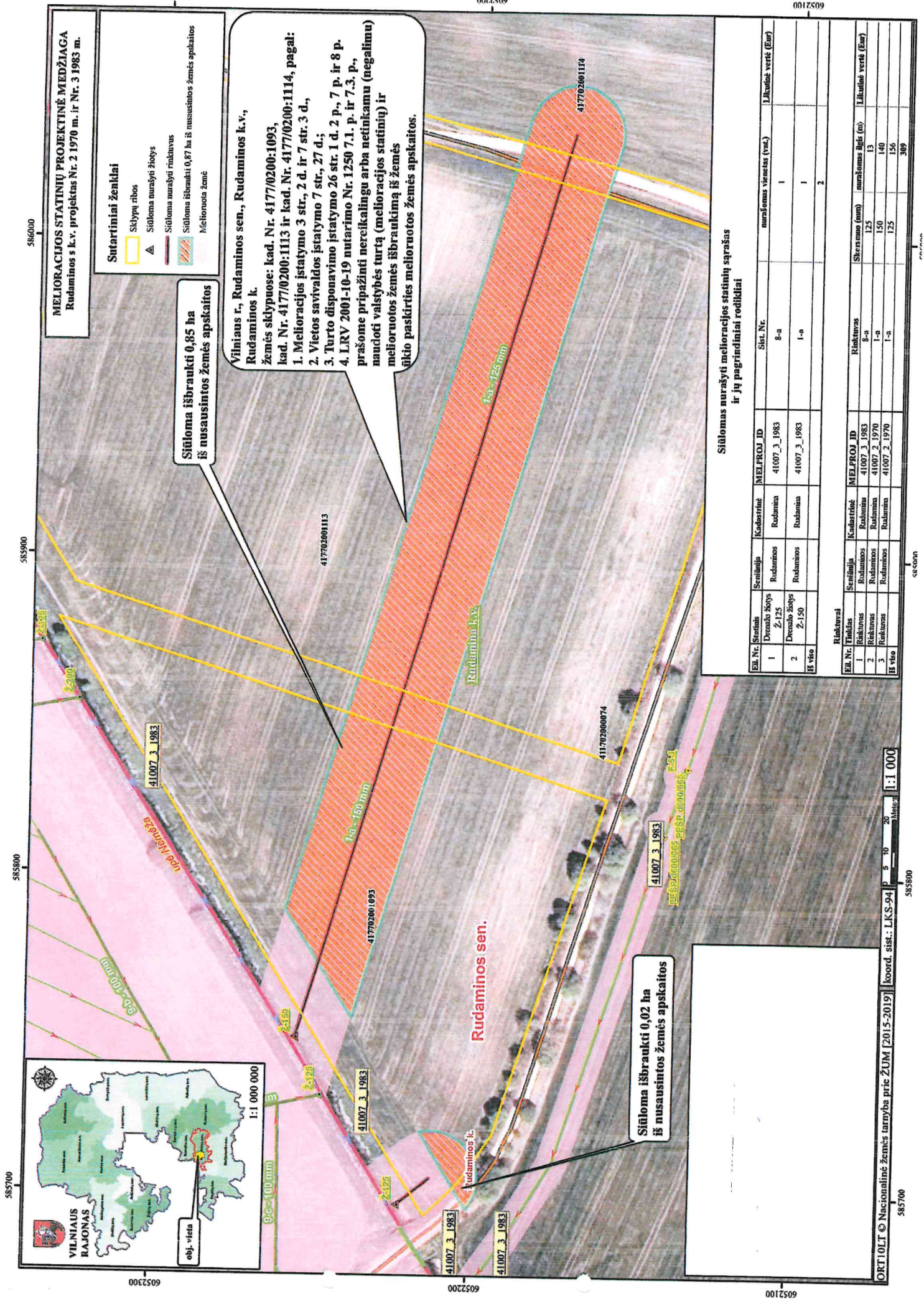
**Prašomas valstybinio turto (melioracijos statiniai) nurašymas**  
Turto pagrindiniai rodikliai ir charakteristikos

Eil. Nr.	Būklės	Savijauja	Kadastrinis	MEL.PROJ. ID	Stat. Nr.	nurašoma vntas (vnt.)		Laukinės vertė (Eur)
						40-a	1	
1	Draugo Bijo	Rukainių	Rukainių	41046_9_1985	40-a		1	
Iš viso								
Eil. Nr.	Tinklas	Savijauja	Kadastrinis	MEL.PROJ. ID	Stat. Nr.	Skuravimas (ha)		Laukinės vertė (Eur)
						40-a	125	
1	Rukainių	Rukainių	Rukainių	41046_9_1985	40-a		125	
Iš viso								



Prašoma išbraukti 0,27 ha iš nusausintos žemės apskaitos.





MELIORACIJOS STATINIŲ PROJEK TINĖ MEDŽIAGA  
Rudaminos k. v. projektas Nr. 2 1970 m. ir Nr. 3 1983 m.

- Sutartiniai ženklai
- Sklypų ribos
  - Siloma nurašyti žioys
  - Siloma nurašyti raktus
  - Siloma išbraukti 0,87 ha iš nusausintos žemės apskaitos
  - Melioruota žemė

Siloma išbraukti 0,85 ha  
iš nusausintos žemės apskaitos

Vilniaus r., Rudaminos sen., Rudaminos k. v.,  
Rudaminos k.  
žemės sklypuose: kad. Nr. 4177/0200-1093,  
kad. Nr. 4177/0200-1113 ir kad. Nr. 4177/0200-1114, pagal:  
1. Melioracijos įstatymo 3 str., 2 d. ir 7 str. 3 d.,  
2. Vietos savivaldos įstatymo 7 str., 27 d.;  
3. Turto disponavimo įstatymo 26 str. 1 d. 2 p., 7 p. ir 8 p.,  
4. LRV 2001-10-19 nutarimo Nr. 1250 7.1. p. ir 7.3. p.,  
prašome pripažinti nereikalingu arba netinkamu (negalimu)  
naudoti valstybės turtą (melioracijos statinių) ir  
melioruotos žemės išbraukimą iš žemės  
liko paskirties melioruotos žemės apskaitos.

Siloma išbraukti 0,02 ha  
iš nusausintos žemės apskaitos

Silomas nurašyti melioracijos statinių sąrašas  
ir jų pagrindiniai rodikliai

Est. Nr.	Statiniai	Serijinė	Kadastrinė	MELPROJ_ID	Sist. Nr.	nurašomas vienetas (vnt.)	Likutinė vertė (Eur)
1	Drenažo žioys Ž-125	Rudaminos	Rudaminos	41007_3_1983	8-a	1	
2	Drenažo žioys Ž-150	Rudaminos	Rudaminos	41007_3_1983	1-a	1	
Iš viso							2

Est. Nr.	Tinklas	Serijinė	Kadastrinė	MELPROJ_ID	Rinkmuos	Skersmuo (mm)	nurašomas ilgis (m)	Likutinė vertė (Eur)
1	Rinkmuos	Rudaminos	Rudaminos	41007_3_1983	8-a	125	13	
2	Rinkmuos	Rudaminos	Rudaminos	41007_2_1970	1-a	150	140	
3	Rinkmuos	Rudaminos	Rudaminos	41007_2_1970	1-a	125	156	
Iš viso							309	